






- LEGENDA
- hranice dotčeného pozemku 230/1
 - odstraňovaná přístavba
 - hranice katastru nemovitostí

OBJEDNATEL : MĚSTO TŘINEC JABLUNKOVSKÁ 160, 739 61 TŘINEC				
VEDOUcí PROJEKTANT	ING. ONDŘEJ FABIÁN		 KANIA a.s., Špálova 80/9, 702 00 Ostrava tel : 596 243 487 e-mail : info@kania-ostava.cz	
ZODP. PROJEKTANT	ING. VLADISLAV VARMUŽA			
VYPRACOVALA	ING.ARCH. PAVLA OLŠÁKOVÁ			
KONTROLOVAL	ING. ONDŘEJ FABIÁN			
KRAJ : MORAVSKOSLEZSKÝ		STAV. ÚŘAD : TŘINEC		
NÁZEV AKCE : ODSTRANĚNÍ STAVBY LYŽBICE			STUPEŇ DBP	
			DATUM 05/2016	
			FORMÁT/POČET STR. A4/2	
			MĚŘÍTKO 1:200	
NÁZEV OBJEKTU : SO 01		ČÁST : SITUACE		Č. ZAK. 16023
				ČÍSLO SOUPRAVY
NÁZEV PŘÍLOHY : SITUACE NA PODKLADU KATASTRÁLNÍ MAPY			Č. PŘÍLOHY : 16023-DBP-C.2	